



РЕШЕНИЕ №ВТ-19-ЕО/2021 г.

за преценяване на необходимостта от извършване на екологична оценка

На основание чл. 85, ал. 4 и ал. 5 от *Закона за опазване на околната среда* (ЗООС), чл. 14, ал. 1, ал. 2, ал. 3 от *Наредбата за условията и реда за извършване на екологична оценка на планове и програми* (НУРИЕО), чл. 31, ал. 4 във връзка с ал. 1 и ал. 6 от *Закона за биологичното разнообразие* (ЗБР), чл. 37, ал. 4 във връзка с чл. 2, ал. 1, т. 1 от *Наредбата за условията и реда за извършване на оценка на съвместимостта на планове, програми, проекти и инвестиционни предложения с предмета и целите на опазване на защитените зони* (НУРИОС), представена от възложителя информация по чл.8а, ал. 1 и ал. 2 от НУРИЕО и получените становища от Регионална здравна инспекция, гр. Габрово (РЗИ – Габрово) и Басейнова дирекция дунавски район (БДДР – гр. Плевен)

РЕШИХ:

да не се извършва екологична оценка на „Частично изменение на План за регулация и застрояване /ПРЗ/ за поземлен имот с идентификатор 65927.32.4 „Гробищен парк“, с цел разширението му в кадастрални райони 36, 557 и 559 по КККР на гр. Севлиево, община Севлиево“, при прилагането, на който няма вероятност да се окаже значително отрицателно въздействие върху околната среда и човешкото здраве при спазване на поставените по-долу условия

Възложител: Община Севлиево, ЕИК 000215889, с адрес: гр. Севлиево, пл. „Свобода“ №1

Характеристика на проекта за Подробен устройствен план – План за регулация и застрояване (ПУП – ПРЗ):

Настоящият устройствен проект обхваща поземлени имоти с идентификатори 65927.32.4, 65927.559.1, 65927.559.2, 65927.559.3, 65927.559.4, 65927.557.260, 65927.557.259, 65927.557.25, 65927.557.26, 65927.557.21, 65927.36.13, 65927.36.8, 65927.36.14, 65927.36.9, 65927.36.1 и част от 65927.36.7 по КККР на гр. Севлиево. Имот 65927.32.4 е с начин на трайно ползване „Гробищен парк“ и площ 58 586 м². Имоти 65927.559.1, 65927.559.2, 65927.559.3, 65927.559.4, 65927.557.260, 65927.557.259, 65927.557.25, 65927.557.26, 65927.557.21 представляват земеделска територия с НТП „За друг вид нива“, имоти 65927.36.13, 65927.36.8, 65927.36.14, 65927.36.9, 65927.36.1 са с НТП „Нива“, а ПИ 65927.36.7 е с НТП „За селскостопански, горски, ведомствен път“.

Основната цел на ЧИ на ПУП – ПРЗ е промяна предназначението на имотите земеделска територия и обединяването им с ПИ 65927.32.4 в един нов поземлен имот с идентификатор 65927.32.5 по КККР на гр. Севлиево. Новообразуваният имот ще бъде с обща площ 96 240 м², отреждане „За Гробищен парк“ и следните градоустройствени показатели: максимална височина до 7 м; плътност на застрояване – до 1%; интензивност на застрояване до 0,1; минимално озеленяване – 20%. След осигуряване на устройствена основа, на територията на новосъздадения имот се предвижда реализиране на разширението на Гробищен парк - гр. Севлиево.

С решение №106 на Общински съвет – Севлиево, взети на редовно заседание, проведено на 27 май 2021 г. (протокол №5), е разрешено изработването на ЧИ на ПУП – ПРЗ за поземлен имот 65927.32.4 „Гробищен парк“, с цел разширението му в кадастрални райони 36, 557 и 559 по КККР на гр. Севлиево и е одобрено заданието на основание чл. 125, ал. 1 от *Закона за устройство на територията*.

Проектът за ЧИ на ПУП–ПРЗ попада в хипотезата на т. 9.1 „Закон за устройство на територията – Подробни устройствени планове, в т. ч. Планове за застрояване“ на Приложение №2 към чл. 2, ал. 2, т. 1 от Наредбата за условията и реда за извършване на екологична оценка на планове и програми (НУРИЕО, приета с ПМС № 139 от 24.06.2004 г., изм. и доп. бр. 70 от 07.08.2020 г.), в това число очертава рамка за бъдещо развитие на инвестиционно предложение, включено в т. 12, буква „д“ – „паркове със специално предназначение“ от приложение №2 на Закона за опазване на околната среда (ЗООС) и съгласно разпоредбите на чл. 2, ал. 2, т. 1 от НУРИЕО, подлежи на процедура по преценяване на необходимостта от екологична оценка (ЕО). Предвид това, планът попада и в обхвата на чл. 2, ал. 1, т. 1 от НУРИОС и подлежи на процедура по оценка за съвместимостта му с предмета и целите на опазване на защитени зони по реда на чл. 31, ал. 4, във връзка с ал. 1 от ЗБР, която се извършва чрез процедурата по преценяване на необходимостта от извършване на ЕО, по реда на чл. 31, ал. 4 във връзка с ал. 1 от ЗБР.

В тази връзка за ЧИ на ПУП – ПРЗ е проведена процедура по преценяване необходимостта от екологична оценка. Преценката на компетентния орган по съвместената процедура е да не се извършва екологична оценка, поради следните

МОТИВИ:

1. Реализирането на предвижданията на ЧИ на ПУП – ПРЗ не влиза в противоречие с други планове и програми, включително такива от по-висок ранг.

2. Характеристиката на засегнатата територия и прогнозата за очакваните въздействия върху околната среда показват, че не се предполагат значителни въздействия в резултат от реализирането на плана.

3. Въздействието в резултат от прилагането на плана е обратимо по отношение на всички компоненти на околната среда, с изключение на почвите, засегнати по време на строителството и експлоатацията.

4. Имотите, които ще бъдат засегнати от ЧИ на ПУП – ПРЗ не са част от ландшафт с признат национален, общностен или международен статут на защита.

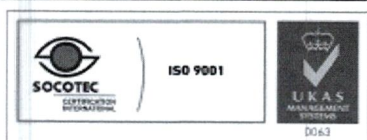
5. Устройствоното планиране ще създаде необходимата планова основа за разширението на Гробищен парк - гр. Севлиево.

6. Имотите, предмет на изменението на ЧИ на ПУП – ПРЗ, не попадат в границите на защитена територия по смисъла на Закона за защитените територии, както и в защитена зона от мрежата „Натура 2000“ по смисъла на Закона за биологичното разнообразие. Най-близко разположената ЗЗ е BG0000275 „Язовир Стамболийски“ за опазване на природните местообитания и на дивата флора и фауна, обявена със Заповед №РД-288/31.03.2021 г. на министъра на околната среда и водите (обн. ДВ, бр. 47/2021 г.), която се намира на отстояние 900 метра.

7. На основание чл. 37, ал. 3 от НУРИОС и представена писмена документация от възложителя, е направена преценка за вероятната степен на отрицателно въздействие, според която: така заявения план няма вероятност да окаже значително отрицателно въздействие върху природни местообитания, популации и местообитания на видове, предмет на опазване в най – близко разположената защитена зона, поради следните мотиви:

7.1. Имотите, предмет на разширението на гробищния парк, се намират на значително отстояние и нямат косвена връзка с най-близко разположената защитена зона BG0000275 „Язовир Стамболийски“, поради което:

7.1.1. Одобряването на ЧИ на ПУП – ПРЗ, промяната на предназначението на земята и експлоатацията на парка няма вероятност да предизвикат отрицателни



въздействия върху природните местообитания, местообитанията и популациите на видовете, предмет на опазване или други елементи на защитената зона.

7.1.2. Не се очаква безпокойство, прогонване и/или прекъсване на биокоридорни връзки на видове, предмет на опазване в защитената зона.

7.2. Не се очаква генериране на емисии и отпадъци, които да окажат отрицателно въздействие върху защитената зона.

7.3. Няма вероятност от възникване на кумулативни отрицателни въздействия в съчетание с други инвестиционни предложения или планове, програми и проекти.

8. В хода на настоящата процедура е извършена консултация с РЗИ – Габрово, по отношение степента на значимост на въздействието и риска за човешкото здраве от реализирането на предвижданията на плана. Съгласно становище с изх. №10-26-2/27.07.2021 г., не се очаква значително отрицателно въздействие върху околната среда и човешкото здраве, при спазване на поставеното по-долу условие.

9. Съгласно становище на Басейнова дирекция Дунавски район (БДДР – гр. Плевен) изх. №ПУ-01-599(1)/16.08.2021 г., копие от което прилагаме за съобразяване, реализирането на ПУП – ПРЗ няма да окаже значително въздействие върху водите и водните екосистеми, при условие, че се спазват мерките, посочени в т. 1 и законовите изисквания, посочени в т. 2 на цитираното становище.

10. Реализирането на предвижданията на ЧИ на ПУП – ПРЗ не предполагат трансгранично въздействие върху околната среда поради локалното си местоположение и характеристика.

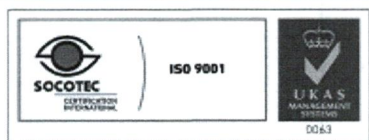
11. В изпълнение на изискванията на чл. 13, ал. 5 от НУРИЕО постъпилото искане по образец, съгласно приложение №4 на същата наредба, е оповестено на интернет страницата на РИОСВ – Велико Търново. Към настоящия момент няма постъпили становища/възражения/мнения от засегнатата общественост.

С оглед предотвратяване, намаляване и възможно най-пълно отстраняване на предполагаемите отрицателни въздействия и във връзка с полученото становище на РЗИ – Габрово, проектът за „Частично изменение на План за регулация и застрояване за поземлен имот с идентификатор 65927.32.4 „Гробищен парк“, с цел разширението му в кадастрални райони 36, 557 и 559 по КККР на гр. Севлиево, община Севлиево“, се съгласува при спазване на следните

УСЛОВИЯ:

1. Планове, програми, проекти и инвестиционни предложения, произтичащи от проект за „Частично изменение на План за регулация и застрояване /ПРЗ/ за поземлен имот с идентификатор 65927.32.4 „Гробищен парк“, с цел разширението му в кадастрални райони 36, 557 и 559 по КККР на гр. Севлиево, община Севлиево“, попадащи в обхвата на Приложения №1 и №2 към ЗООС или извън тях, и попадащи под разпоредбите на чл. 31 от ЗБР, подлежат на оценка за съвместимостта им с предмета и целите на опазване на защитените зони и могат да бъдат одобрени само след положително решение/становище по ОВОС/ЕО/ОС и при съобразяване с препоръките в извършените оценки, както и с условията, изискванията и мерките, разписани в издадените актове.

2. В техническия проект изрично да се посочи отстояние от жилищни сгради и наклон спрямо урбанизирани територии и водоизточници, използвани за питейно-битови нужди.



5002 гр. Велико Търново, бул. “Никола Габровски“ № 68, п.к.11
Тел: (+359 62) 620 358, Факс: (+359 62) 623 784
e-mail: riosvt-vt@riosvt.org, www.riosvt.org



2104(7)/18.08.21

Настоящото решение не отменя задълженията на възложителя за изпълнение на изискванията на ЗООС и други специални закони и подзаконови нормативни актове и не може да служи като основание за отпадане на отговорността, съгласно действащата нормативна уредба по околна среда.

При всяка промяна, на възложителя или на някои от обстоятелствата, при които е било издадено настоящото решение, възложителят/новият възложител трябва да уведоми РИОСВ до 14 дни след настъпване на измененията.

Съгласно разпоредбата на чл. 88, ал. 6 от ЗООС, настоящото решение губи правно действие, ако в срок от 5 години от влизането му в сила не е одобрен съответния план.

При констатиране неизпълнение на поставените условия в настоящото решение, виновните лица носят отговорност по чл. 166, т. 2 от ЗООС.

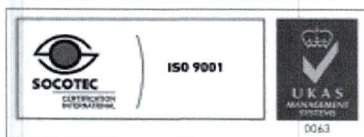
Решението може да бъде обжалвано пред министъра на околната среда и водите и/или пред съответния административен съд, в 14-дневен срок от съобщаването му на заинтересованите лица по реда на Административно-процесуалния кодекс.

Приложение: Становище с изх. №ПУ-01-599-(1)/16.08.2021 г. на БДДР гр. Плевен.

Дата: 18.08.21 г.
гр. Велико Търново

ДИРЕКТОР
НА РИОСВ-ВЕЛИКО ТЪРНОВО:

ЦОНКА ХРИСТОВА



5002 гр. Велико Търново, бул. "Никола Габровски" № 68, п.к.11
Тел: (+359 62) 620 358, Факс: (+359 62) 623 784
e-mail: riosvt-vt@riosvt.org, www.riosvt.org

